

Ce sentier permettait aux habitants de Blandas d'aller cultiver les vignes qu'ils possédaient sur les pentes bordant la Vis et d'amener le grain à moudre au moulin de la Foux. La culture de la vigne constituait une ressource non négligeable pour la plupart des familles de Blandas d'autant que le vin produit était réputé dans la région.

L'exode rural et le vieillissement des populations ont entraîné la disparition des vignes qui, ravagées par le phylloxera, avaient pourtant été soigneusement reconstituées dans les années 1885. On peut voir sous le chemin les vestiges de ces vignes. Dans les parcelles abandonnées, subsistent de petites constructions dans lesquelles était entreposé le matériel pour l'entretien de la vigne. Une petite citerne, alimentée par les eaux de ruissellement du toit, fournissait l'eau nécessaire à la fabrication des produits de traitement.

La formation du cirque de Navacelles serait due, selon les géologues, à un colmatage du méandre par des tufs* en terrasse. Le rehaussement du lit ne permettant plus l'écoulement de la Vis, l'eau se serait créé un nouveau passage entraînant le recoupement du méandre.




Le Moulin de la Foux



▲ Sur le plateau, on longe une clôture jusqu'à un portillon. Cet obstacle passé, le chemin traverse une zone cultivée et nous amène après 300 m à la vue de Blandas et de sa grande église. La piste agricole se poursuit pour déboucher sur la D 113. Peu avant la départementale, prendre à gauche vers une lavogne*, puis un sentier qui vous mènera à l'entrée du village.

Sur la cause, une vingtaine d'espèces d'orchidées ont été dénombrées. C'est un véritable bonheur pour les yeux, au printemps quand elles sont toutes en fleur.

► **Attention.** N'oubliez pas de refermer les portillons permettant le passage des clôtures.



Lexique

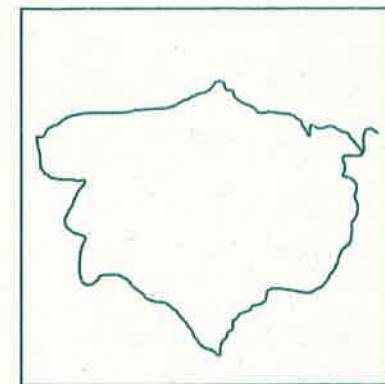
Canyon : géologiquement désigne une gorge creusée dans le calcaire par un cours d'eau, à la fois par un phénomène de dissolution et par érosion mécanique. Son aspect général est caractérisé par un profil aux parois abruptes.

Dolomie : roche sédimentaire composée d'un carbonate double de calcium et de magnésium, ruiforme par excellence.

Lavogne : cuvette maçonnée ou rendue étanche par un lit d'argile qui est alimentée par les eaux pluviales, et parfois par de petits suintements souterrains.


Résurgence : réapparition à l'air libre d'un cours d'eau englouti dans une perte.

Tuf : roche calcaire très poreuse qui s'accumule dans les dépôts à la sortie de la source.



Boucle n° 7

Sentier de Calo Rouge



Sentier de Calo Rouge

Sentier de découverte

Description du sentier

Balisage

Jaune

Départ

Place de l'église à Blandas.

Durée

3 h

Kilométrage

7 km

Difficultés

Les périodes de fortes chaleurs sont à proscrire et le port de chaussures de marche est conseillé.

Intérêt

Cirque de Navacelles et culture de la vigne sur le versant nord du canyon* de la Vis.

Profil

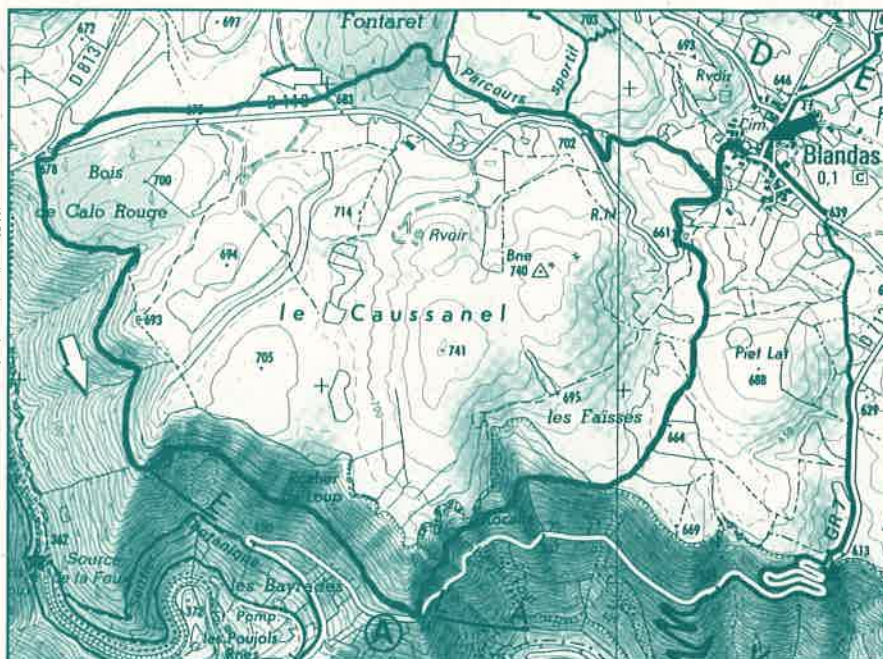
(échelle des hauteurs multipliée par trois)



Description du sentier

- ▲ Prendre la D 113 en direction de Vissec. Après la dernière maison, et au niveau d'une croix en fer forgé, quitter la départementale pour un chemin goudronné. Après 250 m, continuer sur une piste empierrée face à vous qui contourne la colline par la gauche. Elle débouche sur le parking d'un parcours de santé, créé dans le bois de Fontaret planté de pins. Suivre le parcours de santé. Après quelques centaines de mètres, le quitter et prendre un sentier sur la gauche. A la fin de la descente, longer la route par la plantation de pins.

Lors de la descente, vous aurez devant vous une partie des gorges les plus sauvages, uniquement accessibles à pied ; on aperçoit en contrebas le sentier pédestre en balcon reliant Vissec à la résurgence de la Vis : La Foux. Cette portion de La Vis présente une morphologie particulière appelée canyon emboîté. Il s'agit de la superposition de versants couverts d'éboulis (calcaire) et de lourdes



Extrait des cartes IGN au 1 : 25 000 N° 2642 ET - © IGN Paris - 1988 - Autorisation n° 32-367



murailles composant d'étroites gorges (dolomie). Les paysages calcaires (gorges, rochers ruiniformes) modelés par l'action de dissolution de l'eau sont appelés karstiques. C'est à la fin de l'ère tertiaire (5 millions d'années avant J.C.) la karstification a produit les paysages que nous pouvons admirer. Aujourd'hui, la dissolution reste très active. On peut estimer que si elle s'exerçait de manière uniforme, il faudrait 1 000 ans pour que 60 à 80 mm de calcaire disparaisse.*

- ▲ Au carrefour entre les D 113 et 813, prendre à gauche le sentier de Calo rouge qui pénètre dans la forêt domaniale. Le cheminement suit les contours du causse de Blandas. Il passe successivement sous le couvert de résineux (pins sylvestres et noirs, cèdres de l'Atlas), puis en zone dégagée. Le promeneur est alors subjugué par la beauté minérale qui se dégage de ce lieu. À l'aplomb de la résurgence* de la Vis, du fond des gorges, monte le grondement de la Vis bien avant de l'apercevoir. Le sentier descend en pente douce vers la D 713.

- Ⓐ Variante. Pour se rendre à la résurgence de la Foux, prendre la D 713 à droite jusqu'à une épingle à cheveux. De ce point un sentier balisé vous y mène.

Le grondement sourd qui grandit à chacun de vos pas vous fait espérer sans jamais la voir la résurgence de la Vis. Ce flot tumultueux surgissant de la roche même n'est autre que le cours de la Vis émergeant à l'air libre après un cheminement sous terre d'une dizaine de kilomètres. Dans ce site exceptionnel, un moulin construit au XVIIIème siècle utilisait cette force motrice providentielle. Le grain était descendu des causses de Blandas et du Larzac pour être moulu. Il est en cours de rénovation grâce à la commune de Vissec.

- ▲ Le sentier repart tout de suite sur la gauche grâce à quelques marches taillées dans la roche. Il se dirige vers une falaise en surplomb, le Rocalte. La pente devient plus importante à mesure que l'on surplombe le site de Navacelles: La meilleure vue que l'on en a est à l'endroit où l'on arrive sur le causse de Blandas. Il faut alors s'arrêter, se retourner et contempler cette merveille de la nature qu'est le cirque de Navacelles et le prolongement des gorges de la Vis, uniquement accessibles à pied, vers Madières.

