# 1 Route des arbres remarquables

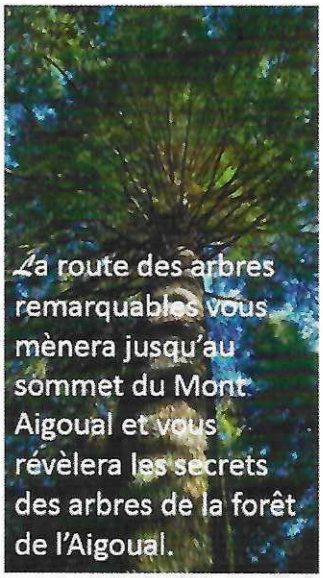

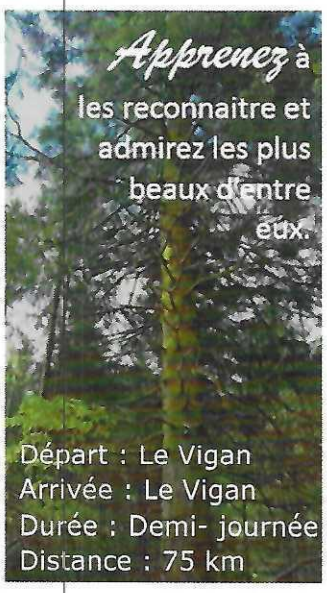


Départ: Le Vigan

Les amoureux de la nature

En famille

## 0 Le Vigan

8 km

Avant votre départ, vous aurez le loisir de découvrir la ville du Vigan, le château d'Assas ou encore le parc des châtaigniers.

*Au départ de l'office du tourisme, quittez la ville en suivant les panneaux d'indication « toutes directions ». Puis suivez la direction du Mont Aigoual. Vous allez alors prendre de la hauteur en suivant la D48. Arrêtez-vous sur le petit emplacement sur votre gauche, 400m après le croisement avec la route d'Arphy.*

## 2 Les Châtaigniers

6 km

Observez bien la végétation qui vous entoure. Ici, vous remarquez la présence du châtaignier. Il a joué un rôle primordial dans l'économie de la région jusqu'à la fin du 18ème siècle. Surnommé **l'arbre à pain**, il a permis aux populations locales de ne pas souffrir de famine. Si la châtaigne constituait la base de l'alimentation (pain, soupe), elle permettait aussi de nourrir les porcs : le châtaignier devenait indirectement l'arbre à viande. On se servait également du bois comme bois de chauffage, ou bien pour la réalisation de piquets, ou de constructions.

## A ne pas manquer

Une découverte des arbres remarquables de la forêt domaniale de l'Aigoual qui vous permettra de profiter des différentes ambiances de la forêt. Profitez de la beauté des grands arbres, ou des vieux arbres tortueux, et des paysages variés qui vont s'offrir à vous tout au long du parcours.

## Conseils

Assurez-vous d'avoir assez d'essence avant de partir.
Attention, renseignez-vous quant à l'état des routes en période hivernale.
Respectez le code de la route ainsi que les panneaux de règlementation en forêt.

Ce circuit vous est proposé par l'Office National des Forêts, dans le cadre de la démarche *Aigoual Forêt d'Exception.*

Office National des Forêts

Forêt d'Exception

Puis, le châtaignier a été atteint d'une grave maladie, **l'encre**, à l'origine de son dépérissement.

*Continuez sur la D48 jusqu'à atteindre le belvédère de la Cravate.*

## 2 L'étagement de la végétation

1 km

Nous sommes ici au col de la Cravate, où vous pouvez apprécier la vue, qui porte souvent jusqu'à la mer Méditerranée. Avec l'altitude, la végétation va peu à peu changer. Les châtaigniers, entourés de chênes pubescents et d'érables de Montpellier (*photo*) de l'étage **« collinéen »**, vont bientôt laisser place à l'étage **«montagnard»**, au-delà de 1000 mètres d'altitude. La température devient plus froide, les pluies sont plus abondantes et régulières : c'est le paradis des hêtres, sapins et épicéas. Plus loin, au Mont Aigoual (1567m), vous trouverez l'étage **« subalpin »**, à partir de 1400m, avec essentiellement la présence de pins à crochets.

*Continuez jusqu'au prochain chemin que vous trouverez sur votre gauche, à « la Maison des Cévennes ».*

## 3 Les arboretums

2 km

Vous vous trouvez désormais dans la **forêt domaniale de l'Aigoual**. Ici, vous pouvez admirer les arbres de **l'arboretum de Puéchagut**, l'un des 7 arboretums de la forêt de l'Aigoual. Les arboretums ont été des terrains d'expérimentation au moment du reboisement du massif de l'Aigoual, à la fin du 19ème siècle. Il s'agissait alors de tester quelles essences étaient les mieux **adaptées à l'Aigoual**. Les arboretums sont situés à des endroits très différents du massif : orientation, altitude, géologie. Si vous le souhaitez, vous pouvez visiter le réseau d'arboretums (dépliants disponibles dans les offices de tourisme).

*L'arboretum de Puéchagut vers 1900*

*Continuez sur la D48, jusqu'au col de la Broue.*

## Le saviez-vous ?

Le mélèze, résineux qui perd ses aiguilles en automne comme les feuillus, est appelé ici **« l'arbre diplomate »**. Planté au long des routes pendant le reboisement de l'Aigoual, il a servi à rendre visible les travaux de plantations en instaurant rapidement une ambiance forestière.

## 4 Les hêtres chourradous

5 km

Les vieux hêtres tortueux que vous pouvez voir ici sont des hêtres dits **« chourradous »**. Mais qu'est-ce que cela signifie ? L'arbre chourradou abritait jadis les brebis du soleil. Ce nom vient de *chorrar*, ou chômer. Au moment de la transhumance, les brebis venaient autrefois s'abriter à l'ombre de ces arbres pour se reposer. Ces arbres sont issus de la forêt ancienne, et sont aujourd'hui conservés pour la biodiversité qu'ils abritent.

*Continuez sur la D48, en direction du Mont Aigoual. Après le passage du col du Minier, arrêtez-vous au pont des Vacquiers, sur votre droite.*

## 5 Le sapin des Vacquiers

8 km

Le sapin que vous trouverez non loin de la table de pique-nique fait plus d'un mètre de diamètre. Dans la forêt domaniale de l'Aigoual le **hêtre** est l'essence la plus présente. **Le sapin et l'épicéa** sont les deux autres essences principales de cette forêt. Connaissez-vous la différence entre un sapin et un épicéa ?




*Continuez sur la D48 puis suivez la direction de Prat Peyrot. Arrêtez-vous sur le parking de la station de ski, et rendez-vous sur les pistes en face du bâtiment circulaire.*

## 6 Le hêtre dragon de la forêt de l'Aigoual

3 km

Au beau milieu des pistes de ski de Prat Peyrot, parcourez la forêt, et remarquez les hêtres tortueux. Admirez le hêtre en forme de dragon, n'est-il pas étonnant ? Défis **: faites marcher votre imagination** et photographiez des arbres à l'allure étonnante !

*Continuez en direction du Mont Aigoual.*

## 7 Les arbres torturés du Mont Aigoual

9 km

Avant d'atteindre le sommet, remarquez l'allure des hêtres. Ces arbres grandissent dans des **conditions très rudes** : vents violents, températures basses, neiges importantes, sol pauvre. Au sommet, les pins à crochets sont également confrontés à ces conditions. Ces arbres sont pour la plupart très âgés, bien qu'ils soient de petite taille. Seulement, ils ne grandiront pas ou peu, et **consacreront toute leur énergie à leur survie**. Si vous le souhaitez, rendez-vous à l'arboretum de l'Hort de Dieu, à pied (comptez 3 heures et demie pour faire l'aller-retour, dépliant disponible dans les offices de tourisme).

*Reprenez la route en direction du Vigan. Au col de la Serreyrède, prendre sur votre droite en direction de Camprieu. Faites 3km avant de trouver le plan du châtaignier sur votre droite.*

## 8 Le plan du châtaignier

35 km

Ici vous ne verrez pas de châtaignier mais de beaux spécimens d'arbres d'essences variées, très hauts et de diamètre important. Les arbres présentent des tailles et des âges différents: c'est ce qu'on appelle la **futaie irrégulière**.

*Continuez puis prenez à gauche, sur la D986A en direction du col de Faubel. Puis, suivez Le Vigan. Sinon, vous pouvez suivre les options 1 et 2 si vous le souhaitez !*

## A Le Vigan

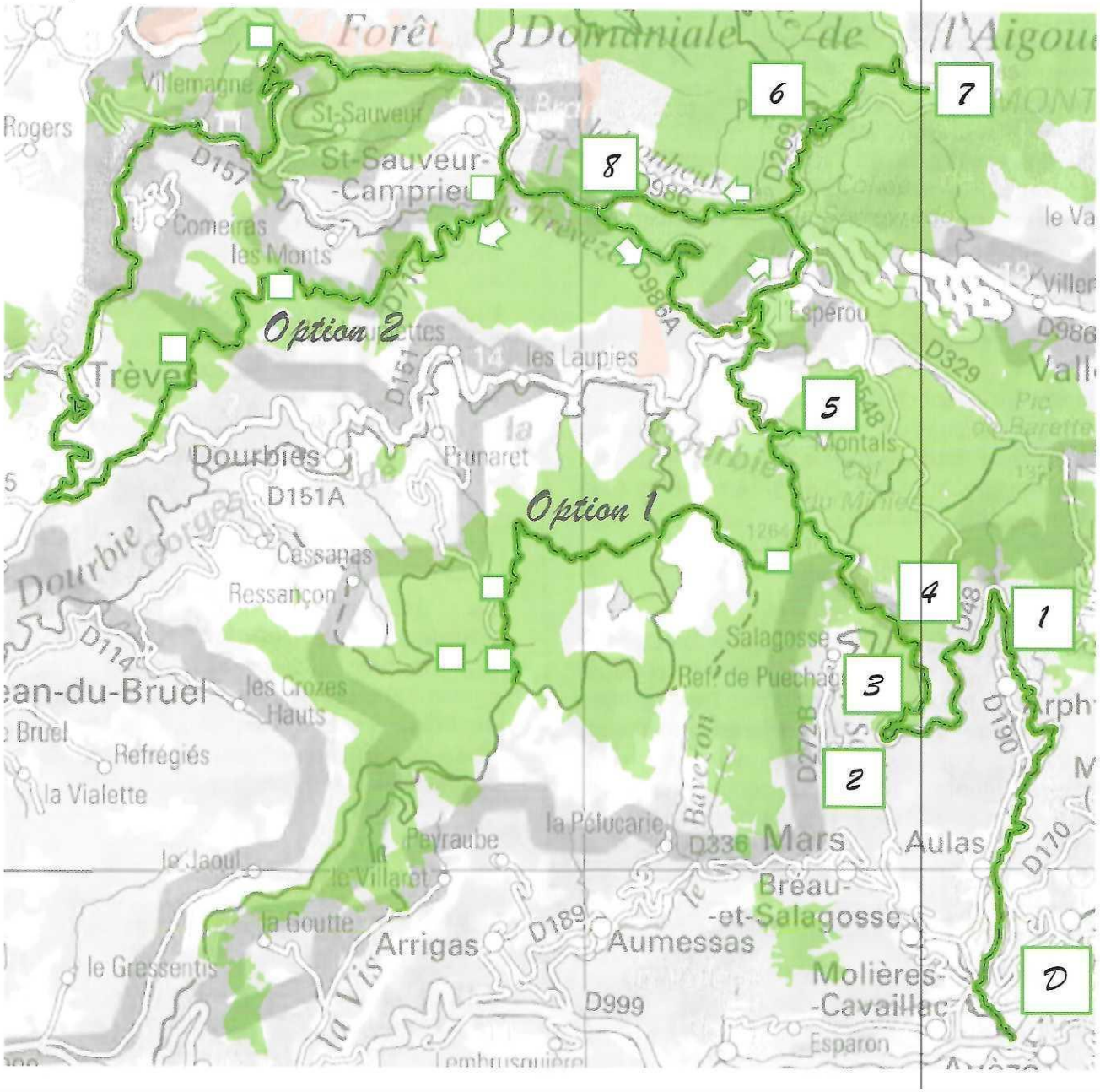

## Option 1 : Le hêtre sous toutes ses formes (24 km)

Au col du Minier, suivez la route forestière du Lingas. Puis arrêtez-vous aux points matérialisés.

### Hêtre accolé

Un hêtre ou deux ? Difficile de le dire puisqu'à la base et jusqu'à un mètre du sol, les deux hêtres sont accolés. Cela est assez rare, puisqu'en règle générale, si deux arbres sont trop rapprochés, l'un d'eux va être **dominant** et nuire à la croissance de l'autre.

### Hêtre mort

Vous voyez ici « une **chandelle** », soit un arbre mort, dont il ne reste plus que le tronc. L'arbre mort est un élément très important pour la biodiversité. Toute une **vie se développe au sein d'un arbre mort** : de nombreux insectes viennent s'y installer, des oiseaux peuvent y trouver refuge. C'est pour cela que de nombreux arbres morts sont conservés, afin de permettre une plus grande **biodiversité**.

### Hêtre Chourradou

Juste avant le col de l'Homme Mort se trouve un spécimen original de hêtre. Cet arbre présente une **grosse excroissance** qui lui donne une silhouette très originale. Il s'agit à nouveau d'un vieil arbre chourradou.

### Hêtre embrassé

Laissez la voiture et suivez le chemin forestier de Saint-Guiral à pied. Tout au long de ce chemin, laissez-vous porter par **l'ambiance fantastique de la forêt et de ses arbres moussus, tortueux**. Vous pouvez trouver le hêtre embrassé dont la forme du tronc nous laisse croire qu'un petit être enlace l'arbre.

## Option 2 : Les gros arbres (57 km)

Après le plan du châtaignier, continuez en direction de Camprieu, puis tournez à gauche sur la D710 et arrêtez-vous aux points matérialisés.

### Les sapins de Camprieu

Ici, vous pouvez voir un alignement de très beaux spécimens de sapins. Il est assez rare de pouvoir observer un tel **alignement d'arbres remarquables**, impressionnants par leur hauteur.

### Le gros hêtre du Suquet

Ce hêtre est un **survivant de la forêt ancienne de l'Aigoual**. Il a donc survécu au déboisement, puisqu'on lui donne plus de 300 ans. Il doit sa survie à l'utilisation qu'on en avait pour abriter les brebis de la chaleur : c'est **un arbre chourradou**. Il était essentiel de garder quelques points d'ombre pour le bien-être des troupeaux lors de grandes chaleurs. C'est un arbre qui mesure plus de **6 mètres de circonférence, pour 25 mètres de hauteur**.

### Les séquoias géants de Canayère

Le séquoia géant fait partie des **plus gros arbres du monde**, c'est celui qui peut atteindre les plus gros volumes. Approchez-vous et touchez **l'écorce** du séquoia, surprenante. Cette écorce très épaisse et ses hauts branchages le protègent très bien du feu, qui peut d'ailleurs aider à sa reproduction. La forte chaleur du feu permet d'ouvrir les cônes et libérer alors les graines. Ici, le séquoia géant **ne se régénère pas**.

### Les douglas de la Foux

Cet arboretum, très riche, abrite **un peuplement de Douglas** impressionnants par leur hauteur. L'arboretum de la Foux était également riche de **deux sapins de Vancouver de 60 m de hauteur**, ce qui faisait d'eux les plus hauts d'Europe, jusqu' en 2013 où ils ont dû être abattus, attaqués par des insectes.


Office de tourisme Pays Viganais Cévennes
Navacelles
Place du Marché
30120 LE VIGAN
04 67 81 01 72

Office de Tourisme Mont Aigoual Causses Cévennes
7 Quartier des Horts
30570 VALLERAUGUE
04 67 64 82 15

Office de tourisme Gorges du Tarn Causses Cévennes
Tour de l'horloge
48150 MEYRUEIS
04 66 45 60 33

Maison de l'Aigoual
Col de la Serreyrède
30570 L'ESPÉROU
04 67 82 64 67