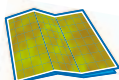


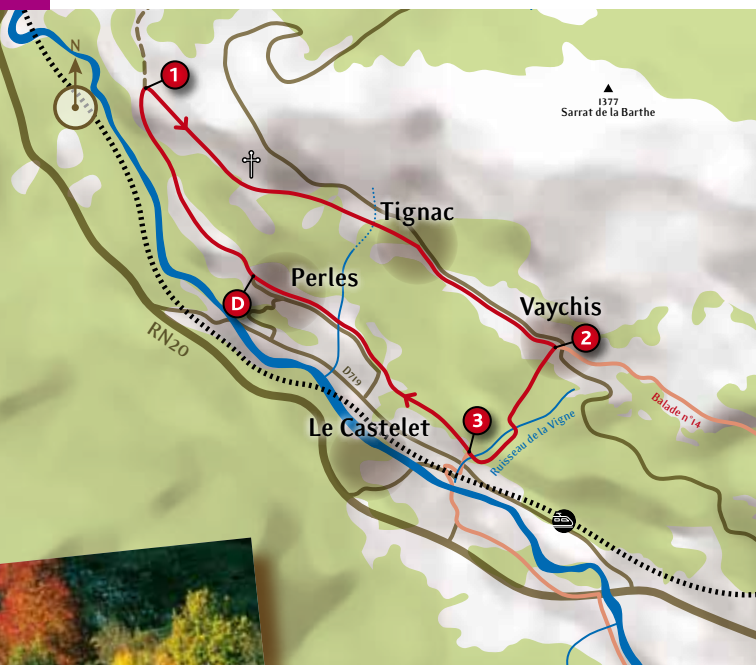


Sur la RN20 après Savignac en venant d'Ax-les-Thermes, prendre la RD719 en direction de Perles et-Castelet. Prendre la première route à droite et arriver dans le village de Perles. Le traverser et se garer sur le parking près de l'église.



IGN TOP25-2148 ET

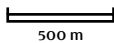
P Village de départ
Perles



210 m



880 m



Cette balade relativement courte et facile se déroule sur le versant exposé au sud : la soulane. Les villages traversés ici conservent un charme particulier et conjuguent soleil, eau et quiétude. En vous promenant, vous apercevrez au loin la Dent d'Orlu et la haute montagne ariégeoise. Un jour prochain, vous partirez découvrir ou redécouvrir le milieu montagnard. Aujourd'hui, l'âme tranquille, profitez de l'ambiance reposante de ces jolis petits villages et des rencontres avec leurs habitants.



Astuce

En cas de forte intensité du rayonnement solaire, votre tête doit être protégée afin d'éviter les problèmes d'insolation. Préférez les chapeaux aux casquettes qui couvrent à la fois le front, le crâne et la nuque, sans oublier les oreilles, particulièrement sensibles aux coups de soleil !

Les « perles » de Vaychis



2h15



Facile

D Départ. Prendre la piste qui se transforme rapidement en chemin herbeux, puis en sentier et monte doucement à flanc de versant au milieu des terrasses de culture et des murettes en pierres sèches.

1 Virage en épingle. Ignorer la barrière et filer à droite ; le sentier toujours à flanc rejoint bientôt le village de Tignac. Le traverser et suivre la RD44 qui redescend doucement vers Vaychis, offrant une vue superbe sur la belle vallée d'Orlu et la « Dent » lui servant de phare.

2 Vaychis. Prendre juste après l'église à droite le sentier qui dévale le versant vers le fond de la vallée de l'Ariège.

3 Intersection. Toujours dans le bois et avant d'arriver à la route, traverser le ruisseau de la Vigne et suivre le chemin qui rattrape la RD720 et ramène au village de Perles. Remonter en direction de l'église et du parking.

LA RENAISSANCE DES CHEMINS

Parcourant les balades proposées dans ce topoguide, vous empruntez des chemins qui servaient jadis de voie de communication et d'échanges entre les villages, pour les personnes mais aussi pour les animaux. En effet, ces sentiers permettaient, entre autre, le déplacement des troupeaux, via la vallée de l'Ariège, vers les estives de la Haute-Ariège. Lorsque la montagne retrouvait doucement ses couleurs printanières, laissant la neige gonfler les ruisseaux, les vaches et moutons, qui avaient passé l'hiver à l'étable et autour des villages, partaient retrouver les verts pâturages montagnards. Le chemin devait être relativement large et bordé de murettes, interdisant ovins et bovins de labourer de leurs sabots les champs cultivés. Gare aux bergers négligents qui laissaient divaguer leurs bêtes lors de la transhumance. Petit à petit, les habitants ont délaissé l'élevage familial, les routes ont été goudronnées et la plupart des chemins abandonnés. Aujourd'hui, l'activité touristique, par le développement de la randonnée, rend vie à ces axes de communication ancestraux qui redeviennent entretenus et fréquentés, à la fois par les visiteurs, mais aussi par les habitants de ces villages, heureux de voir certains de leurs souvenirs resurgir.

