



# La marche de la division Margueritte

### SITUATION

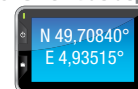
Sedan, à 22 km à l'est de Charleville-Mézières par l'A 203

### PARKING

du Chêne-Brisé, par la D 5 en direction de Floing



### GPS Point de départ



3 H 30

13,5 KM

Le sacrifice des chasseurs d'Afrique de la division Margueritte a forcé l'admiration de Guillaume I<sup>er</sup>, par cette expression « Ah ! les braves gens ». Partez sur leurs traces !



### À DÉCOUVRIR EN CHEMIN

- cimetières militaires • monuments • mémorial des chasseurs d'Afrique • calvaire d'Illy ou croix Margueritte



Calvaire d'Illy

© Nicolas Lemaire



RFN9-2 - Le nom RandoFiche® est une marque déposée, nul ne peut l'utiliser sans l'autorisation de la Fédération française de la randonnée pédestre. © FFRandonnée 2013. Rédaction des textes et entretien du sentier : Comité 08.

ETONNÉS Ardenne ENCHANTER

**RANDONNER ENCHANTER**

+33 (0)3 24 27 73 73

WWW.TOURISME-SEDAN.FR

**Rejoignez-nous et randonnez l'esprit libre**

Les GR de Lorraine

Sceller vers Saint-Jacques-de-Compostelle

Les Ardennes ... à pied

Le Parc national régional de la Montagne de Reims à pied

www.ffrandonnee.fr

FFRandonnée

FFRandonnée




FFRandonnée

www.ffrandonnee.fr

# PR La marche de la division Margueritte



## Code de balisage FFRandonnée

-  Bonne direction
-  Changement de direction
-  Mauvaise direction

## BALISAGE

- 1 à 5 > blanc-rouge
- 4 à 5 > blanc-jaune

## DIFFICULTÉS !

- aucune



## À DÉCOUVRIR DANS LA RÉGION

- Sedan : château-fort, château-bas XVII<sup>e</sup>, ancienne manufacture du Dijonval XVIII<sup>e</sup>, quartier du Ménéil (maisons XVII<sup>e</sup>-XVIII<sup>e</sup>), église Saint-Charles XVI<sup>e</sup>-XVII<sup>e</sup>
- base de loisirs de Givonne



• Office de Tourisme\*\*\* du Pays Sedanais, 35, rue du Ménéil (côté centre ville), 7 bis, Promenoir des Prêtres (côté Château), 08200 Sedan  
+33 (0)3 24 27 73 73  
[www.tourisme-sedan.fr](http://www.tourisme-sedan.fr)



**Comité des Ardennes,**  
03 24 26 55 95,  
[cdrp.ardennes@free.fr](mailto:cdrp.ardennes@free.fr)



## Hébergement

Pensez à réserver !  
**Gîte \*\*\*\* Le chalet du coq :** 29, rue du 29 août 1944, 08200 Floing, Mme et M. Lecocq, 03 24 29 22 87, [belecocq@wanadoo.fr](mailto:belecocq@wanadoo.fr), [www.chaletducoq.fr/](http://www.chaletducoq.fr/)

- 1 Se rendre au calvaire et prendre le sentier qui monte derrière le monument. Longer un mur de clôture à gauche et traverser le lotissement. Emprunter la rue qui descend à gauche sur 300 m. Se diriger à droite sur quelques mètres, puis grimper par le sentier à gauche du square d'Aywalle et déboucher sur une route au-dessus de Floing.
- 2 Emprunter la route à droite, passer près d'un cimetière militaire, puis continuer à monter pour longer le cimetière 39-45 et atteindre le monument des Braves Gens. Prendre le chemin à droite et arriver à une intersection.
- 3 Continuer tout droit, passer près d'un monument édifié par les soldats de la Weimar et poursuivre la montée.
- 4 À l'orée du bois de la Garenne, à côté d'un gros chêne, prendre le sentier à gauche qui mène au calvaire d'Illy.
- 5 Revenir au gros chêne.
- 4 Tourner à gauche, traverser le bois de la Garenne et prendre la route à gauche sur 20 m. Emprunter le sentier à droite qui descend dans le bois de la Linette, sur 600 m.
- 6 Bifurquer à droite, descendre le vallon du Fond-de-Remilly, puis monter à droite vers le plateau des Triplets-Levrettes. En haut, tourner à gauche puis à droite au milieu des cultures maraîchères du fond de Givonne. Prendre la route à droite sur 50 m, puis la route à gauche. Dans le virage à gauche, laisser la route et continuer tout droit sur 50 m.
- 7 Emprunter à droite le chemin qui monte sur le plateau de Hurlevent. Laisser la route à gauche et poursuivre vers le nord.
- 8 Prendre la voie à gauche sur 30 m, puis partir à droite sur le sentier caillouteux en lisière du bois. Virer à gauche toujours en lisière, puis traverser plusieurs bosquets et arriver au tombeau du capitaine de Varaignes.
- 9 500 m avant le cimetière militaire, tourner à droite.
- 3 Par l'itinéraire suivi à l'aller, regagner le parking.

## HISTOIRE

### AH, LES BRAVES GENS !

C'est l'épisode le plus glorieux de la guerre de 1870. Le 31 août, l'artillerie prussienne pilonne les troupes françaises regroupées à Illy. Pour briser l'encerclement, le général Margueritte lance, à 11 heures, une première charge de cavalerie qui atteint le ruisseau de Floing. Mais les pertes contraignent les Français à refluer vers La Garenne, au lieu-dit « Triplets Levrettes ». Les Prussiens tentent alors de gravir les

pentons du plateau tenu par la division Liebert. Pour le protéger, cinq régiments de la division Margueritte, 1er chasseurs d'Afrique en tête, chargent. Le général est mortellement blessé. À 15 heures, tout est fini. Les pertes françaises sont considérables. Spectateur admiratif de l'héroïsme français, Guillaume de Prusse s'exclame : « Ah, les braves gens ! » Un monument commémoratif qui porte ce nom a été érigé à Floing.