

Retrouvez le descriptif cartographique détaillé et complet de ces itinéraires sur : www.tourisme-champagne-ardenne.com

ou sur :

www.voiesvertes.com



La voie verte Trans-Ardenne

Reliant Givet à Charleville-Mézières, cette voie verte de 83 km suit le cours de la Meuse en parcourant l'ancien chemin de halage. Son revêtement en enrobé permet l'accès à tout type de vélo ainsi qu'aux rollers. Elle traverse le massif de l'Ardenne et ses paysages grandioses le long des méandres du fleuve.
Informations : CDT des Ardennes
T (0)3 24 56 06 08 - www.ardennes.com



La coulée verte de Reims

Aménagée sur 12 km, elle traverse l'agglomération rémoise en longeant le chemin de halage du canal de l'Aisne à la Marne. Elle offre ainsi un espace de promenade préservé et sécurisé au cœur de la ville.
Informations : OT de Reims
T (0)3 26 77 45 00
www.reims-tourisme.com



Canal de la Haute-Seine

Depuis l'automne 2009, une voie verte de 27,5 km longe les berges du Canal de la Haute-Seine, dans l'Aube, entre Barberey-Saint-Sulpice et Mery-sur-Seine. L'itinéraire, entièrement revêtu d'un enrobé très lisse, est accessible à tout type de vélo, aux rollers ainsi qu'aux personnes à mobilité réduite.
Informations : CDT de l'Aube
T (0)3 25 42 50 00 - www.aube-champagne.com

La vélovoie des Lacs

Cette voie verte de 42 km relie Saint-Julien-les-Villas à Dienville. Revêtu d'un enrobé qui la rend accessible aux vélos et aux rollers, elle longe les lacs de la Forêt d'Orient et leurs canaux. Souvent en balcon sur les digues, la vélovoie offre des vues privilégiées sur les lacs.
Informations : CDT de l'Aube
T (0)3 25 42 50 00 - www.aube-champagne.com



Non encore réellement aménagé, mais tout à fait faisable à vélo, un réseau de petites routes à faible circulation permet de relier la vélovoie des lacs aux itinéraires cyclables du lac du Der. Un itinéraire d'environ 125km peut ainsi être effectué à vélo entre Troyes et Saint Dizier.

Les voies vertes du lac du Der

Plusieurs voies vertes sillonnent le pays du Der : la boucle autour du lac (38 km) utilise principalement les digues qui le ceinturent et dévoilent de beaux panoramas. Elle est prolongée par plusieurs segments qui permettent de rejoindre Saint-Dizier (12 km), Montier-en-Der (12 km) et Vitry-le-François (20 km).
Informations : OT du lac du Der
T (0)3 26 72 62 80 - www.lacduder.com

Le Canal « entre Champagne et Bourgogne »

La voie verte suit le chemin de halage du canal et traverse la Haute-Marne du Nord au Sud. Environ 130 km d'itinéraires sont ainsi ouverts entre Bayard-sur-Marne et Langres, puis en direction de la Bourgogne. Ce parcours, le long de la vallée de la Marne, permet de découvrir la grande diversité des paysages haut-marnais.
Informations : CDTT de la Haute-Marne
T (0)3 25 30 39 00 - www.tourisme-hautemarne.com



La voie verte du Pays de Langres

Les 12 km aménagés sur une ancienne voie de chemin de fer débute au pied de Langres pour traverser ensuite une partie du plateau. Les 6 premiers km sont revêtus d'enrobé, les 6 derniers en sable stabilisé nécessitent un VTC ou VTT. La voie sert de support à plusieurs boucles de découverte.
Informations : OT de Langres - T (0)3 25 87 67 - www.tourisme-langres.com



450 km de voies vertes sillonnent aujourd'hui la Champagne-Ardenne



Hôtel labellisé «Champagne à vélo» au Lac de la Liez

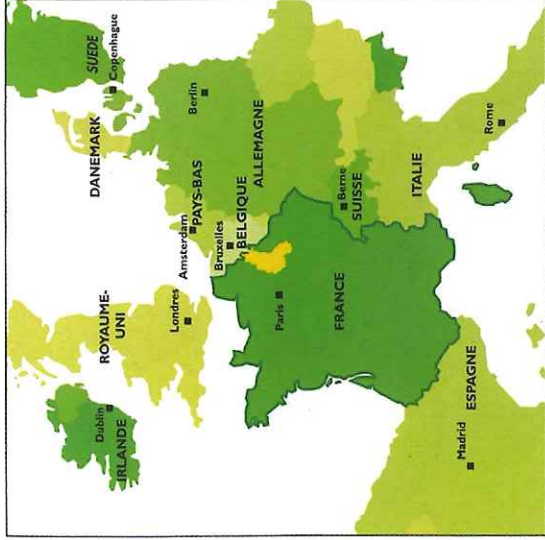

Ce réseau de qualité est accompagné par des services (hébergement et location de vélo) adaptés aux cyclistes:

Local sécurisé, matériel de réparation et de nettoyage, panier repas, brochures spécifiques...

Vous reconnaitrez les prestataires engagés dans cette démarche qualité grâce aux labels Champagne à Vélo et Ardennes à Vélo.



Retrouvez les sur:
www.tourisme-champagne-ardenne.com




Champagne-Ardenne Tourisme
50, avenue du Général Patton - BP 50319
51013 Châlons-en-Champagne Cedex

T (0)3 26 21 85 80

F (0)3 26 21 85 90

www.tourisme-champagne-ardenne.com



Crédit photo : JM.Lecomte / CDT08 - Ph.Lemoine / CDT752
- B.Gouhoury - CDT Aube - J.Bourrier
Conception : Champagne-Ardenne Tourisme
Impression : Alliance Impressions



CHAMPAGNE ARDENNE
TOURISME



VELOROUTES & VOIES VERTES



Votre prochaine conquête

