

Randofiche®

Le cirque de Navacelles


Communes de Blandas, Saint-Maurice-Navacelles, Vissec



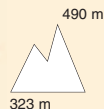
Un grand site

Après un parcours souterrain dans le calcaire des causses de Blandas et du Larzac méridional, où son passage n'est indiqué que par une vallée sèche, la rivière de la Vis jaillit impétueusement au lieu-dit de la Foux (en occitan : le grand trou). Le village de Navacelles se trouve à sept kilomètres en aval.

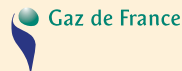
Dans le couloir de ces spectaculaires gorges, une société presque ordinaire a perduré au cours des siècles, avec ses chemins et ses cultures en terrasses, ses troupeaux et ses petites industries (travail du bois, élevage de vers à soie, etc.). Vignes et vergers occupaient les pentes exposées au sud, offrant un paysage de type méditerranéen. Sur la rivière fonctionnaient les moulins à blé, reliés au plateau par des sentiers muletiers. Les eaux claires de la Vis s'honorent encore de posséder la truite fario.






Cirque de Navacelles © CCLL



Itinéraire agréé par la Fédération française de la randonnée pédestre.



Code de balisage


-  Bonne direction
-  Changement de direction
-  Mauvaise direction

Vous pouvez rencontrer d'autres couleurs de balisage sur le terrain. Elles sont indiquées à l'intérieur de cette fiche.



Info-Plus :

Office de Tourisme du Lodévois Larzac
4, place de l'Horloge
34520 Le Caylar
Tél. 04 67 44 51 52
www.lodevoislarzac.fr


Office de Tourisme du Pays
Viganais en Cévennes Méridionales
Maison de Pays, place du Marché
30120 Le Vigan
Tél. 04 67 81 01 72
www.cevennes-meridionales.com



Comité départemental de la Randonnée de l'Hérault
Tél. 04 67 41 78 58
www.cdpr34.com


Comité départemental de la Randonnée du Gard
Tél. 04 66 74 08 15
cdpr30@wanadoo.fr

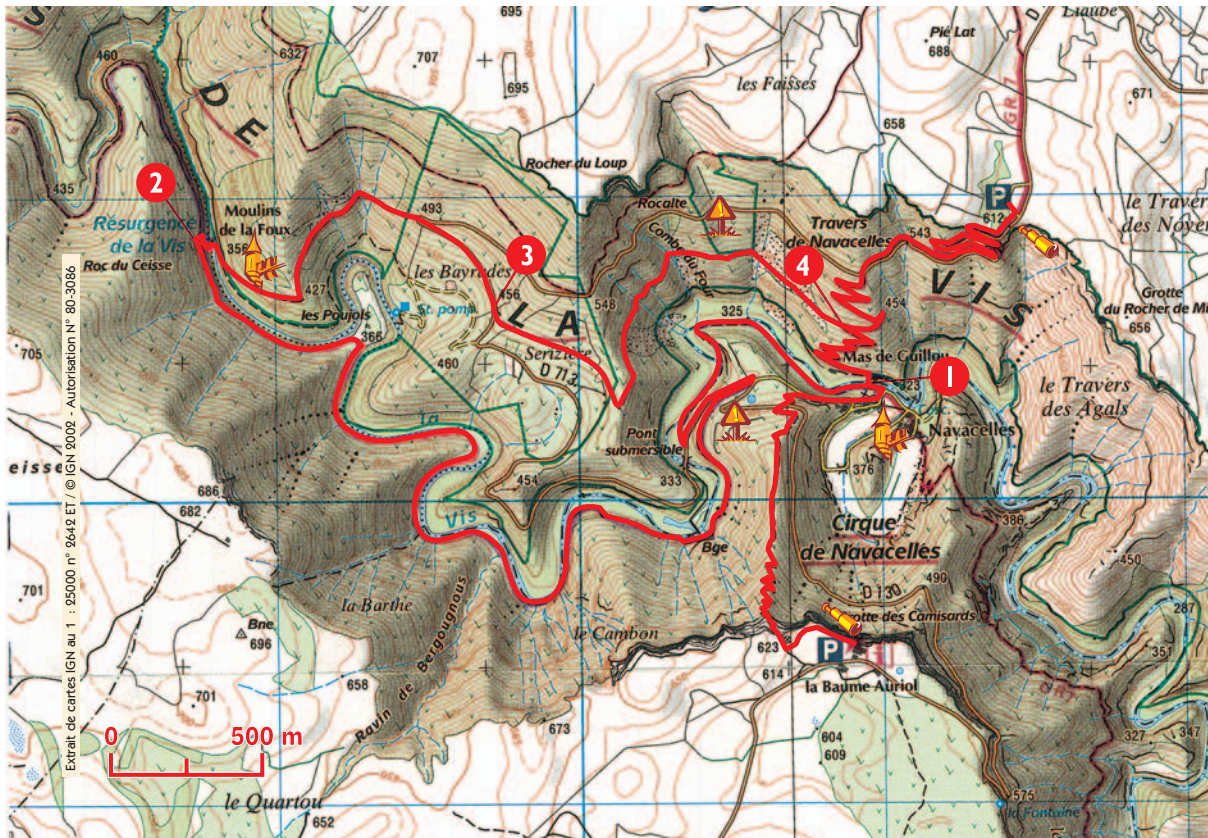


Info-Culture :

Mentionnée pour la première fois au ^x siècle, Navacelle (*nova cella*) était une construction rurale où vivait un moine défricheur, parmi des terres appartenant à l'abbaye de Gellone (Saint-Guilhem-le-Désert). Au fond du cirque, à proximité de parcelles agricoles aménagées dans les couches d'alluvions, les maisons se sont établies sur les rochers bordant la rivière et sa cascade. L'eau s'en va aussi par une canalisation qui fait tourner, dix kilomètres en aval, l'usine hydroélectrique de Madières.



Moulin de la Foux, Photo © Lodévois Larzac





► Possibilité d'allonger l'itinéraire à 12 km, 4 h 30, en démarrant des belvédères dominant le cirque de Navacelles

- au sud, au départ du **belvédère de la Baume Auriol** par le chemin du Facteur : sortir du parking et contourner le bâtiment principal pour rejoindre le point de vue et sa table d'orientation. Poursuivre le long de la falaise (prudence) et atteindre une antenne. Descendre par le sentier. Traverser la route, retrouver le sentier au pied d'un muret et atteindre les premières maisons de Navacelles. Pénétrer dans le hameau pour atteindre le pont sur la Vis.



- au nord, au départ du **belvédère de Blandas**, sur la D 713 : du parking, rejoindre la table d'interprétation et descendre la route sur 1 km. Descendre à gauche par le sentier GR® 7, puis traverser la Vis par le pont étroit.

► Du parking de Navacelles, prendre à gauche le chemin qui remonte la Vis jusqu'au pont.

1



Au pont sur la Vis, s'engager sur une piste en rive droite de la rivière et parvenir à un bâtiment de captage. Le contourner par la droite et continuer par le chemin longeant la Vis. Rejoindre la D 130E ; la remonter à gauche sur 400 m, jusqu'au croisement avec la D 130.



S'engager à droite, rester sur le chemin principal et descendre vers les berges de la Vis (**passage glissant par temps humide**). Poursuivre le long de la rive (**sentier inondable**), passer devant les ruines des Poujols puis atteindre l'accès aux **moulins de la Foux**.



2

Au croisement, descendre par le sentier botanique. Il mène aux moulins, puis franchit la Vis. Remonter par un sentier, continuer peu après à gauche pour s'élever dans une forêt de cèdres. Atteindre la D 713 dans un virage ; la descendre sur 400 m.

3

S'engager à gauche par le chemin des Vignes, bordé de plusieurs masets (anciennes cabanes de vignes construites en pierres sèches ou en moellons de calcaires). Atteindre une crête et poursuivre par un sentier étroit en balcon (**passages de pierriers**). Il ramène au village.



4

A la jonction avec le sentier GR® 7, descendre à droite (ou remonter à gauche pour le belvédère de Blandas), franchir la Vis et gagner Navacelles (ou la Baume Auriol par le chemin du Facteur).