

n°16

Balades & randonnées | Argonne en Ardenne

OLIZY-PRIMAT - Sentier de la Demoiselle



DÉPART : RD946, à 800m du Parc Argonne Découverte

P

10,7 km

3h

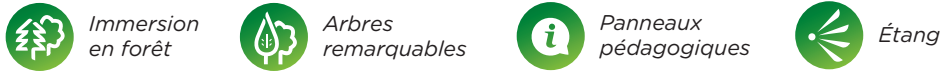
BALISAGE

Les meilleures périodes...



Partez à l'exploration de l'étang de la Demoiselle, une perle qui se mérite, perdue au milieu des bois.

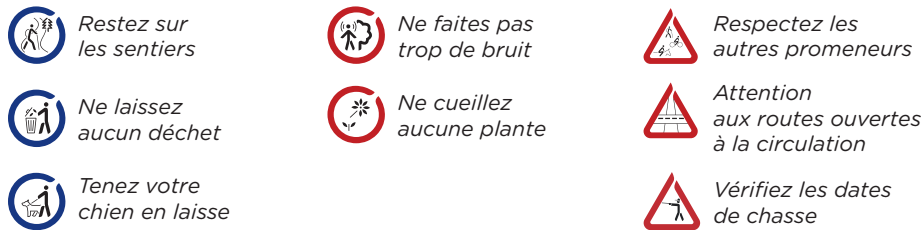
Au fil du parcours



On vous y comptera les habitants emblématiques de ce massif forestier, particulièrement nombreux. En effet, l'Office National des Forêts (ONF) a creusé en 1978 à l'emplacement d'un vieil étang créé par des moines défricheurs. L'étang de la Demoiselle fut ensuite agrandi en 1985. Les zones humides et marécageuses au sein d'un grand ensemble forestier sont des habitats privilégiés pour de nombreux amphibiens, insectes et oiseaux.

Pour les familles ou pour une balade expresse, une variante permet de ne parcourir que 4km en 1h15, sans passage à l'étang (tracé en pointillé vert clair sur le plan).

Pour que tout se passe bien



Laissez-vous guider

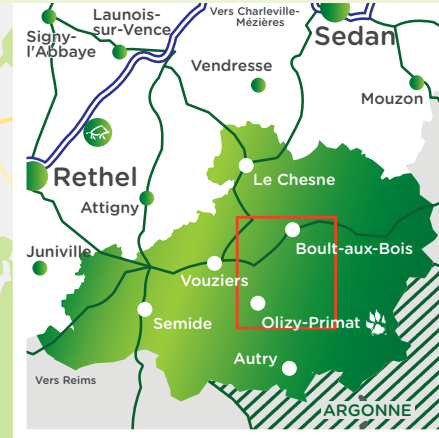
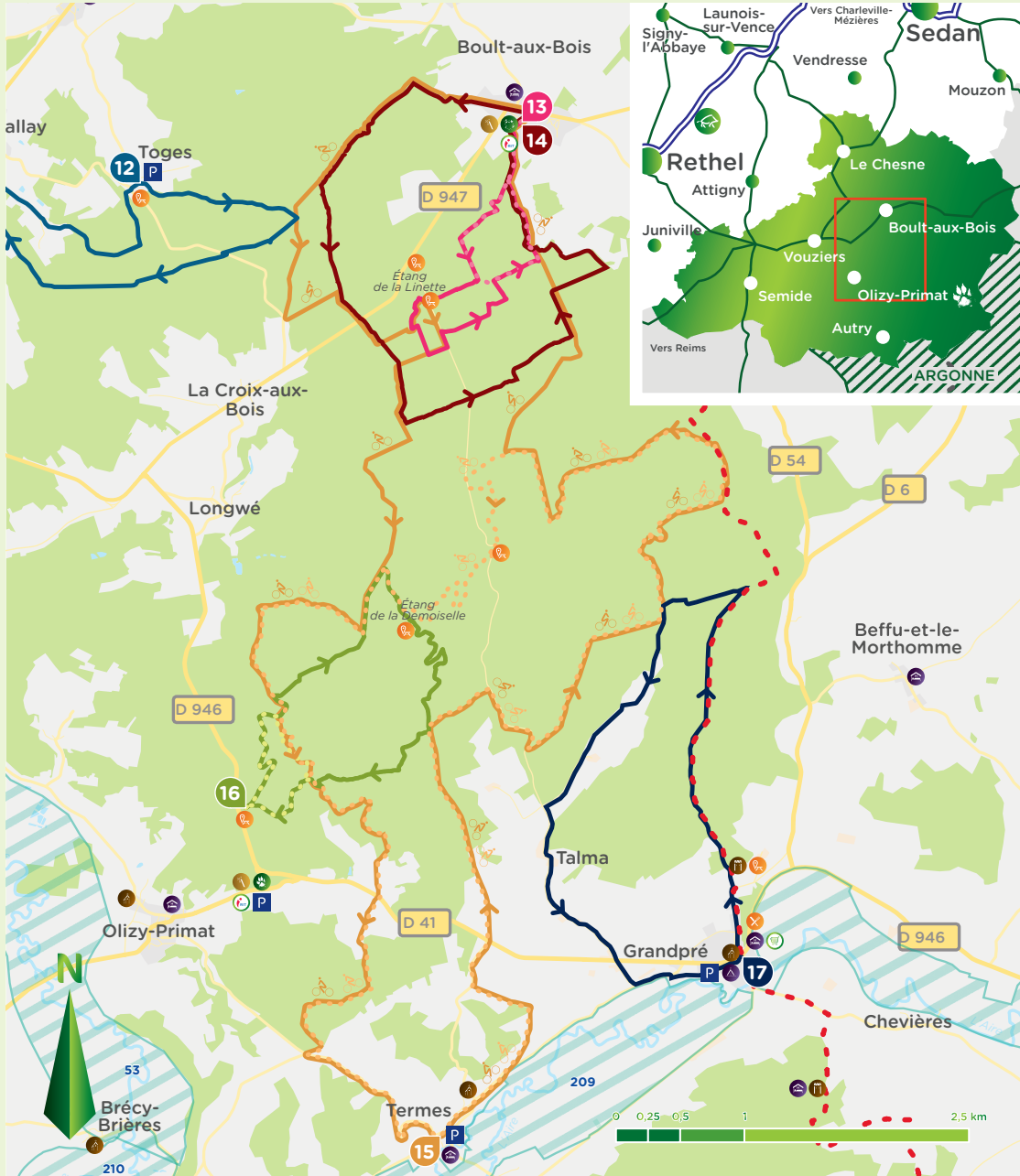


Explorez les lieux à visiter, les gîtes, campings et l'agenda du moment sur argonne-en-ardenne.fr



Balades & randonnées | Argonne en Ardenne

DOMANIALE DE LA CROIX-AUX-BOIS - Toges, Boulton-aux-Bois, Grandpré, Termes



LÉGENDE LEGEND

- Sites incontournables
Unmissable sites
- TOURISME VERT
GREEN TOURISM**
 - Maison de la Nature
 - Parc Argonne Découverte
- PATRIMOINE
HERITAGE**
 - Château et édifices fortifiés
Castle and fortified buildings
 - Édifice religieux
Religious building
- HÉBERGEMENT & RESTAURATION
ACCOMMODATION & RESTAURANTS**
 - Hébergement
Accommodation
 - Camping
Campsite
 - Restaurants et auberges
Restaurants and inns
 - Aire de pique-nique
Picnic area
- SERVICES & COMMODITÉS
SERVICES & FACILITIES**
 - Relais d'Informations Touristiques
Tourist Information Relay
 - Commerces
Shops
 - Parking

SENTIERS DE RANDONNÉE HIKING TRAILS

- Départ du sentier
Trail start
- Sens de circulation
Direction
- Sentier pédestre
Pedestrian trail
- Sentier VTT
MTB trail
- Variante
Variation
- Natura 2000 - Site N°
Natura 2000 - Site #
- Voie Verte
Green Track
- GR14
Great Hike Trail 14
- Panneau d'informations
Information billboard

BALISAGE DES SENTIERS TRAIL MARKINGS

- GR* | Itinéraire de Grande Randonnée | Great Hike Trail (national)
 - GRP* | Itinéraire de Grande Randonnée de Pays | Great Hike Trail (local)
 - PR* | Itinéraire de Promenade et Randonnée | Walk and Hike Trail
 - VTT | Itinéraire pour Vélo Tout Terrain | MTB Trail
- | GR* | GRP* | PR* | VTT |
|--------------------------------------|------|-----|-----|
| | | | |
| Bonne direction Right direction | | | |
| | | | |
| Tourner à droite Turn right | | | |
| | | | |
| Tourner à gauche Turn left | | | |
| | | | |
| Mauvaise direction Wrong direction | | | |

AUX ALENTOURS...

- Maison de la Nature de Boulton-aux-Bois**
Sorties nature & animations
- Vannerie d'Ardenne** | à Boulton-aux-Bois
Fabrication et vente sur place
- FJEP-CS**
Location de vélos > Vouziers
- Ardennes Roues Libres** > Vouziers
Location de vélos =
- Étang de la Samaritaine** > Buzancy
Plage et baignade, activités
- Créa au Naturel** > Ballay
Soins reiki, ateliers cosmétiques maison
- Trott d'Argonne** > Vouziers
Location de trottinettes électriques

BONNES ADRESSES

- Restaurants**
 - > Auberge du Saint-Louis - Boulton-aux-Bois
 - > La Terrasse - Brieulles-sur-Bar
 - > Le Saumon - Buzancy
 - > La Paillotte - Bar-les-Buzancy
 - > Le Clair Chêne - Sommauthe
 - > Le Relais du Vert d'Eau - Grandpré
 - > À la Cime des Arbres (Parc Argonne Découverte) - Olizy-Primat
- Vente de produits régionaux**
 - > Au fin dégustateur (caviste) - Toges
 - > Clos de Gobu (pétillant de groseilles) - Falaise
 - > La Ferme sous le porche - Olizy-Primat
 - > La Miellerie - Olizy-Primat
 - > La Ferme de la Binette - Verrières
 - > De Brins et d'osier d'Ardenne - Toges
 - > ReCréNature - Noirval
- Marché**
 - > Croc'Local les 1^{ers} et 3^{èmes} vendredi du mois - Boulton-aux-Bois



Retrouvez les horaires, tarifs et bien d'autres infos sur argonne-en-ardenne.fr