

n°7

Balades & randonnées | Argonne en Ardenne



SEMIDE - Semide dans la Grande Guerre

Ce circuit vous propose de partir sur les traces des batailles de la Première Guerre mondiale, et de la vie quotidienne sous l'occupation allemande.

Au fil du parcours



Église remarquable



Nécropole nationale



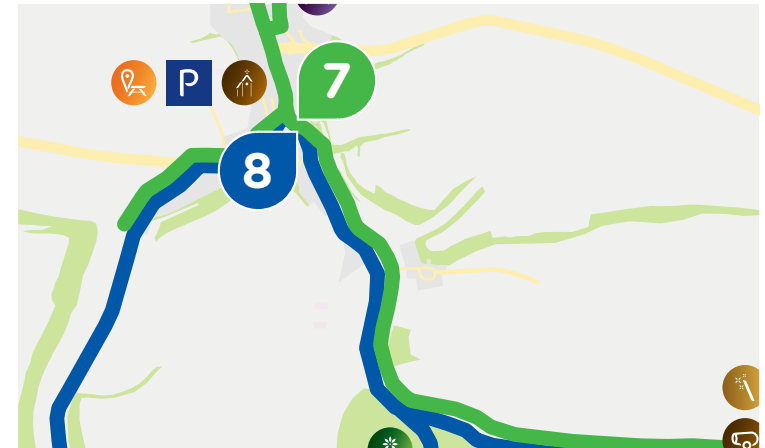
Vestiges d'artillerie



Village classé 4 fleurs

Que vous soyez amateur d'histoire ou simple curieux, vous arpenterez les rues d'un village labellisé « 4 fleurs ». **Onze panneaux d'informations** sur la Grande Guerre agrémentent le parcours, et mettent en perspective cette période avec l'état actuel de ce charmant village.

Ce circuit n'est pas une boucle : vous quitterez le bourg afin d'observer les **vestiges d'un canon allemand** employé pour le tir d'obus de longue portée (1916). Puis, en voiture, vous prolongerez le parcours en vous rendant à la nécropole nationale d'Orfeuill et au cimetière militaire allemand qui abritent les corps de **milliers de soldats morts au combat**.



Pour que tout se passe bien



Ne laissez aucun déchet



Respectez les autres promeneurs



Tenez votre chien en laisse



Attention aux routes ouvertes à la circulation

Laissez-vous guider



Retrouvez tous nos itinéraires sur randonnee-ardennes.com

Trace GPS à télécharger



Explorez les lieux à visiter, les gîtes, campings et l'agenda du moment sur argonne-en-ardenne.fr



photo Office de Tourisme Argonne en Ardenne

DÉPART place de la Mairie



6,7 km

2h

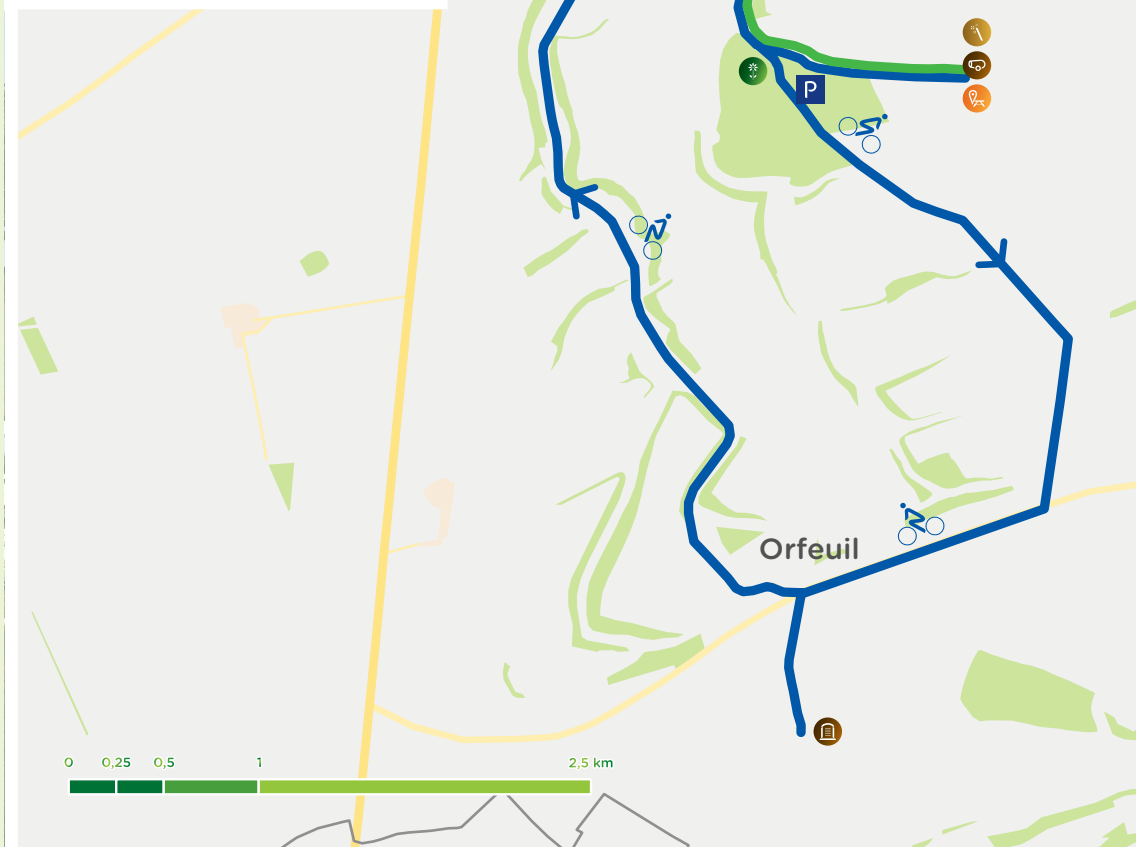
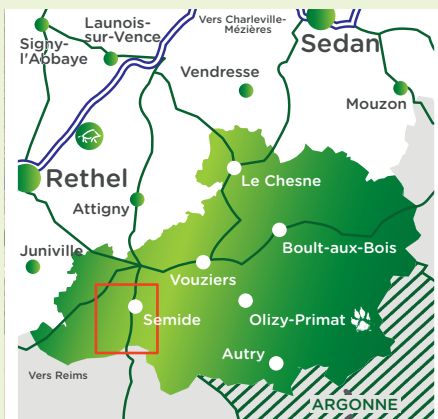
BALISAGE

Les meilleures périodes...



Balades & randonnées | Argonne en Ardenne

ENTRE NATURE ET MÉMOIRE - Semide



LÉGENDE LEGEND

Sites incontournables
Unmissable sites

**TOURISME VERT
GREEN TOURISM**

Pelouse sèche et orchidées
Orchid dry lawn

**PATRIMOINE
HERITAGE**

Édifice religieux
Religious building

Site de mémoire
Remembrance site

Guerre & Histoire
War & History

**HÉBERGEMENT & RESTAURATION
ACCOMMODATION & RESTAURANTS**

Hébergement
Accommodation

Aire de pique-nique
Picnic area

**SERVICES & COMMODITÉS
SERVICES & FACILITIES**

Parking

SENTIERS DE RANDONNÉES HIKING TRAILS

Départ du sentier
Trail start

Sens de circulation
Direction

Sentier pédestre
Pedestrian trail

Sentier VTT
MTB trail

BALISAGE DES SENTIERS TRAIL MARKINGS

GR[®] | Itinéraire de Grande Randonnée | Great Hike Trail (national)
GRP[®] | Itinéraire de Grande Randonnée de Pays | Great Hike Trail (local)
PR[®] | Itinéraire de Promenade et Randonnée | Walk and Hike Trail
VTT | Itinéraire pour Vélo Tout Terrain | MTB Trail

GR [®]	GRP [®]	PR [®]	VTT
Bonne direction Right direction			
Tourner à droite Turn right			
Tourner à gauche Turn left			
Mauvaise direction Wrong direction			

AUX ALENTOURS...



À la découverte du patrimoine de Semide
Livret-jeu familial (gratuit)
Disponible à l'Office de Tourisme



Le Lion de Sugny | 7 km
> Sugny



Stèle de Roland Garros | 9 km
> Saint-Morel



FJEP-CS
Location de vélos > Vouziers



Ardenes Roues Libres | 12 km
Location de vélos > Vouziers

BONNES ADRESSES



Restaurants

- > Le Café du Marché - Vouziers, place Carnot
- > Le Select - Vouziers, place Carnot
- > Le Diamant Blanc - Vouziers, place Carnot
- > Le Saint-Honoré - Vouziers, rue Bournizet
- > Pizza Yollo - Vouziers, rue Bournizet
- > Argonne Hôtel - Vouziers, route de Reims
- > Le Diabolo - Vouziers, galerie E.Leclerc
- > L'Auberge du Pied des Monts - Grivy-Loisy



Snacks

- > Le Paradis - Vouziers, place Carnot
- > Giresun Kebab - Vouziers, rue Bournizet
- > Sedat Kebab - Vouziers, rue Chervin



Vente de produits régionaux

- > Les Fruits rouges d'Anne - Mont-Saint-Martin
- > La Viande de nos verts pâturages - Sugny
- > Le Maître des cols (vins) - Savigny-sur-Aisne
- > EARL Mainsant-Gallois (fraises) - Manre
- > La Miellerie - Olizy-Primat



Retrouvez les horaires, tarifs
et bien d'autres infos sur
argonne-en-ardenne.fr